Scala 1/2000

LEGENDA

Aree inedificabili per art.13 L.64/74

Infrastrutture ed Impianti Tecnologici

OGGETTI OSSERVAZIONI DA DEFINIRE IN SEDE ATTUATIVA

Zone "A" AGRICOLA

- A/1 Centro Storico
- A/2 Rispetto Abitato
- A/3 Nuclei Antichi

Zone "B" AGRICOLA

- B/1 Completamento Recupero
- B/2 Completamento
- B/3 Turistica-Ricettiva
- B/4 Lottizzazione Convenzionate

Zone "C" AGRICOLA

- C/1 Espansione
- C/2 Espansione Mista
- C/3 Intervento Preventivo
- C/4 Espansione Turistica Residen.
- C/5 P.E.E.P.

Zone "D" NON AGR.

- D/1 Artigianale Completamento
- D/2 Artigianale

Zone "E" NON AGR. VINCOLATA

- E/1 Agricola
- E/2 Agricola di Tutela

Zone "F" NON AGR. VINCOLATA

- F/1 Servizi e Attrezzature
- F/2 Verde Pubblico e Attrezzature
- F/3 Imp. Sportivi Privati

Zone "G" NON AGR.

- G Zone di Rispetto

Zone "H" NON AGR.

- Recupero Ambientale

Nuove Strade

Zone di Recupero

COMUNE DI CONTIGLIANO

PROV. DI RIETI — REGIONE LAZIO

PIANO REGOLATORE GENERALE

TAV. 09-P2	ZONIZZAZIONE CAPOLUOGO
	PRIMA STATO CON LE MODIFICHE GRAFICHE, INTEGRAZIONI E PRECISAZIONI CHE APPORTA LA DELIBERA CONS. CON S.A.R.I. DEL 25/05/05

ELABORAZIONE CARTOGRAFICA
STUDIO TECNICO GALTAM

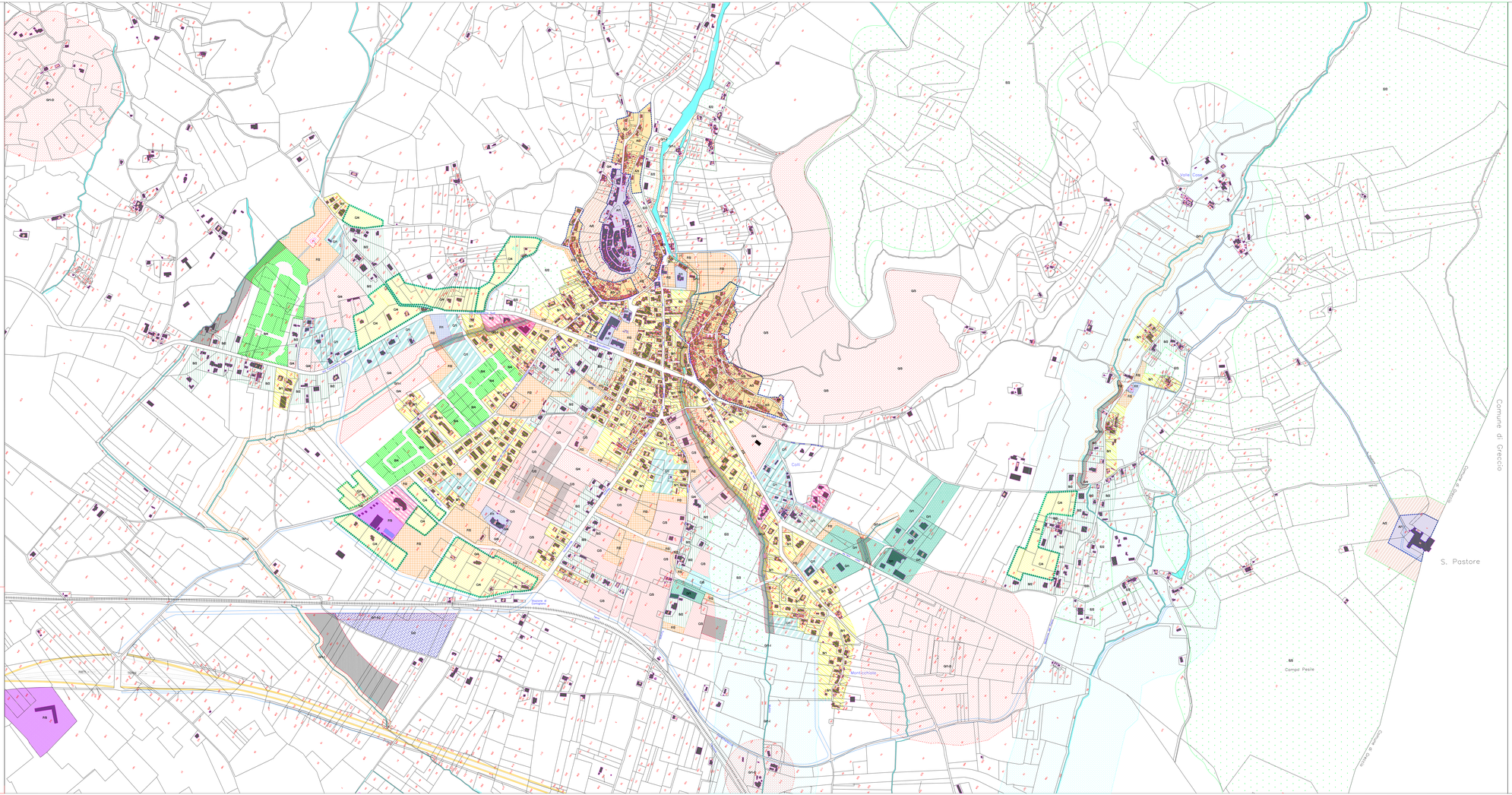

localita' VIGNALI — Scala 1/2000

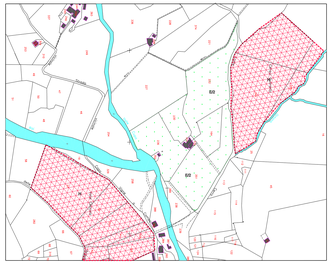
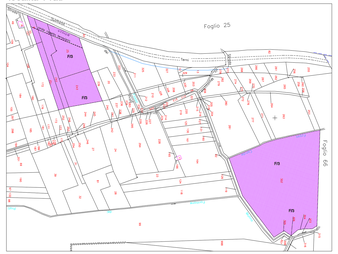
localita' Prati